

Предмет торгов: право заключения договора купли-продажи земельного участка с кадастровым номером 10:01:0180112:346, площадью 2 235 кв.м, расположенного по адресу: Республика Карелия, г. Петрозаводск, земельный участок расположен в северной части кадастрового квартала 10:01:180112 с находящимся на нем объектом незавершенного строительства, неотделимым улучшением, с кадастровым номером 10:01:0180112:522

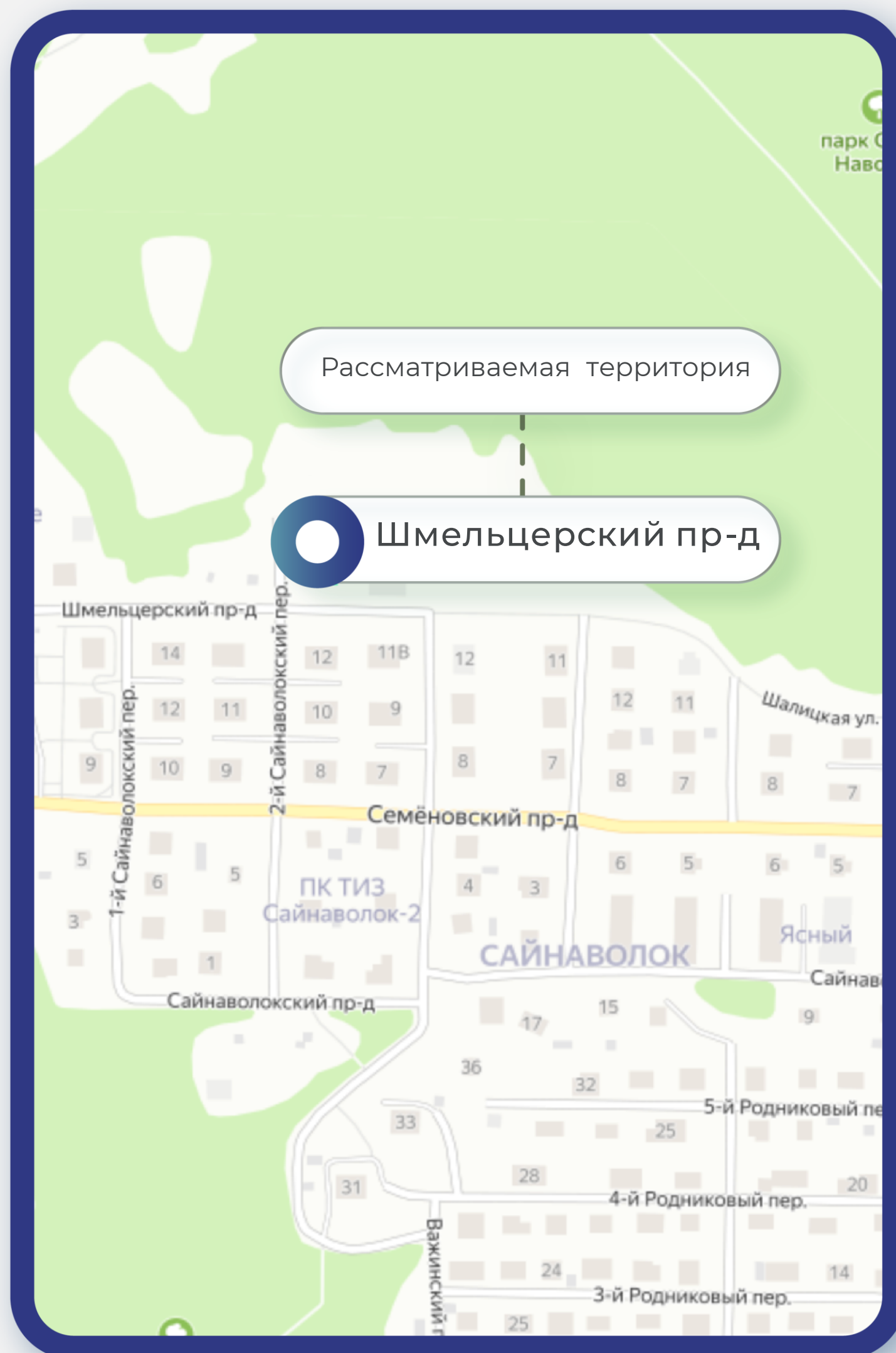


8(495)-221-70-04 invest@fondrt.ru

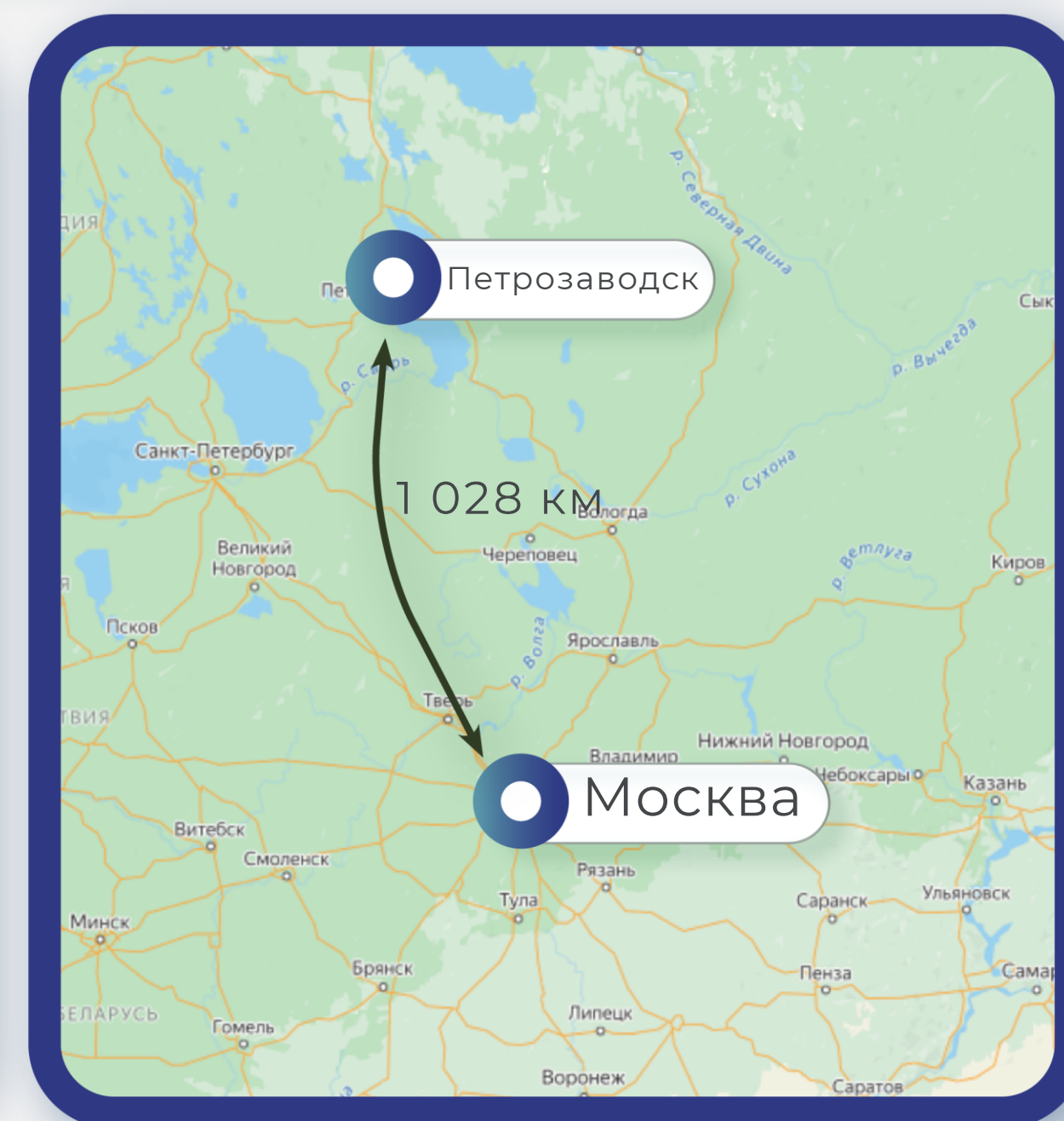
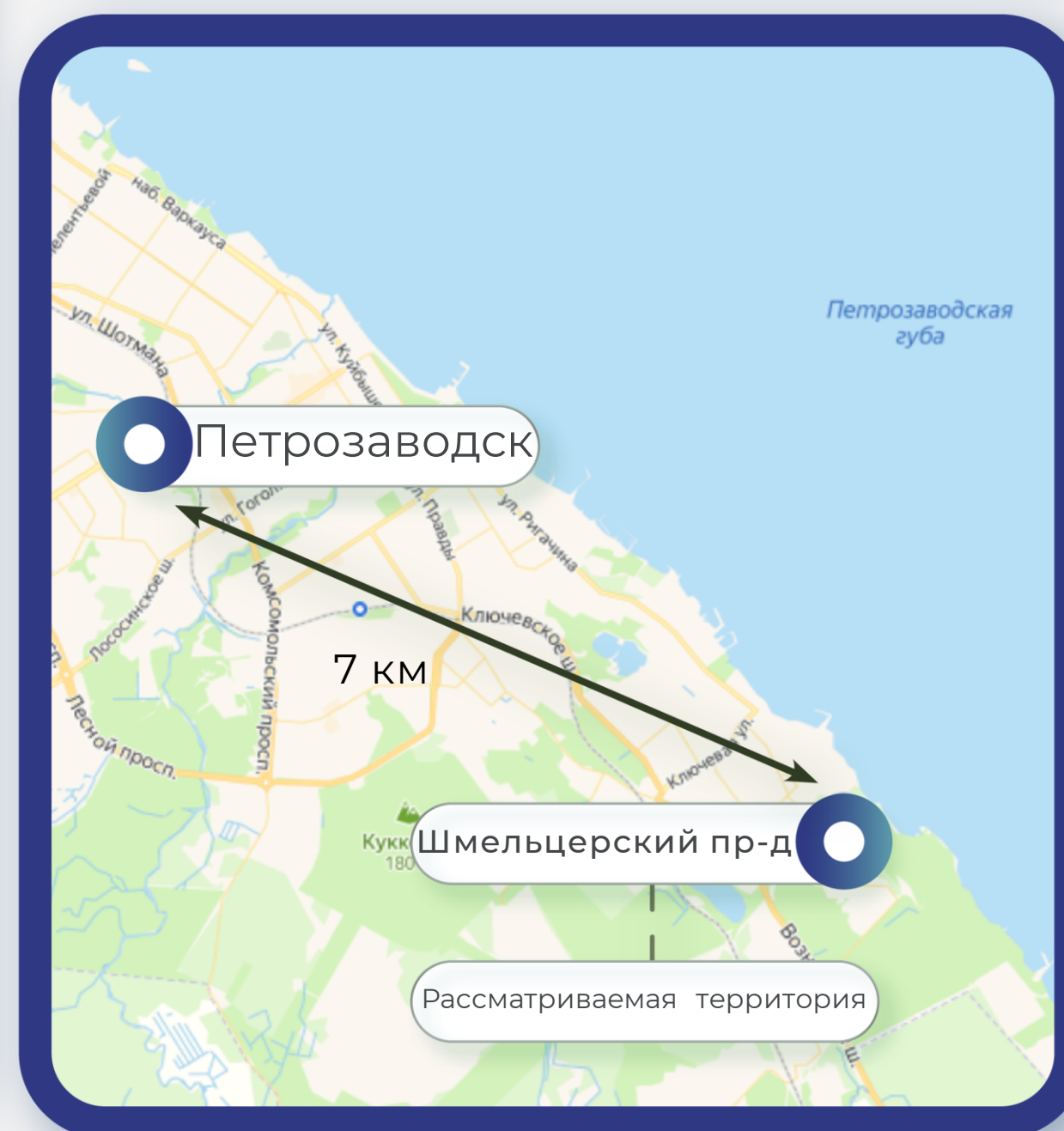


Схема расположения территории

8(495)-221-70-04 invest@fondrt.ru


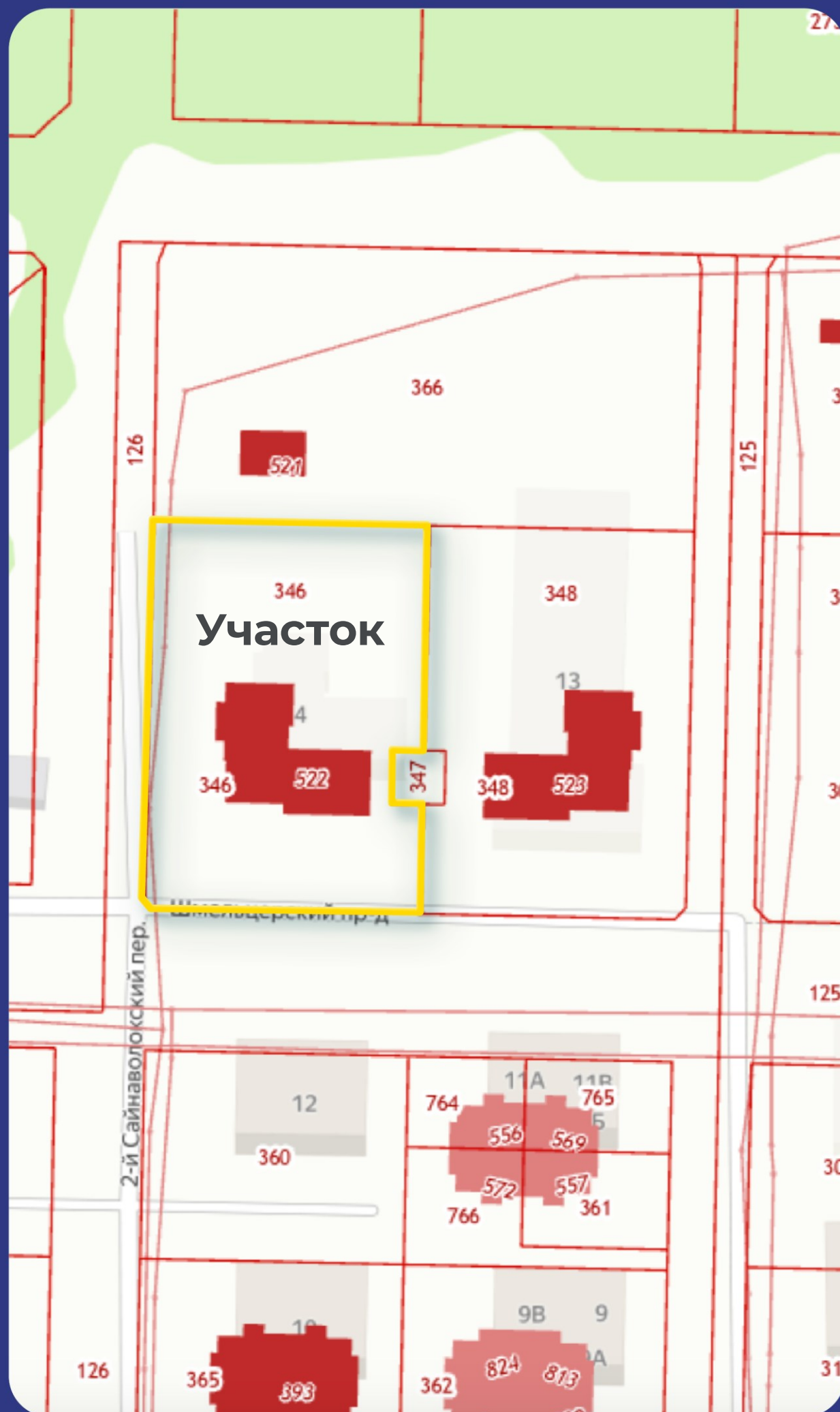


Петрозаводск — город республиканского значения на северо-западе России на берегу Онежского озера; столица Республики Карелия, образующая Петрозаводский городской округ (карел. Petroskoin linnupiiri, фин. Petroskoin kaupunkiiri). 6 апреля 2015 года городу было присвоено почётное звание Российской Федерации «Город воинской славы». Петрозаводск расположен в 1091 километре к северу от Москвы и в 412 километрах к северо-востоку от Санкт-Петербурга. Территория Петрозаводска составляет 113,26 км², вместе с территорией городского округа — 615,9 км².



Характеристики имущества

8(495)-221-70-04 invest@fondrt.ru



Земельный участок

Кадастровый номер 10:01:0180112:346

Общая площадь 2 235 м²

Вид права Собственность

Категория Земли населенных пунктов

Вид разрешенного использования под малоэтажную жилую застройку

Объекты незавершенного строительства

Кадастровый номер Не стоят на кадастровом учете



Начальная стоимость лота



22 350 000 рублей, НДС не облагается, с
возможностью оплаты в рассрочку
равными ежемесячными платежами в
течение 1 года с первоначальным
платежом 30 %



Размер задатка

2 235 000 рублей



Дата окончания приема заявок

07.03.2025



Дата проведения аукциона

07.03.2025



Ссылка на ЭТП

<https://www.roseltorg.ru/procedure/COM04022500078>



Телефон

8(495)-221-70-04

Доб. 62183